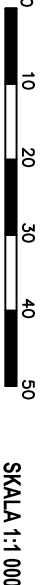
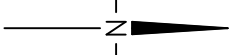


MIEJSCOWY PLAN ZAGOSPODAROWANIA  
PRZESTRZENNEGO CZĘŚCI WSI DOBRE,  
GMINA DOBRE

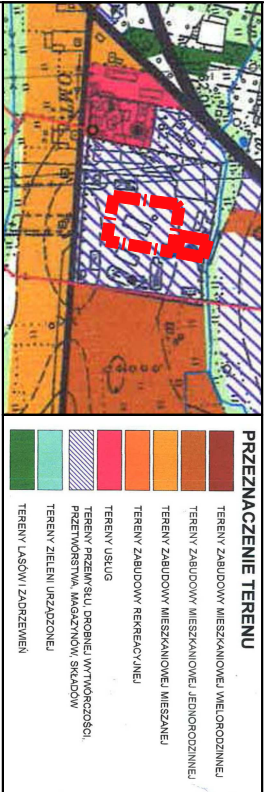
ZAŁĄCZNIK NR 1 DO UCHWAŁY NR .....  
RADY GMINY DOBRE Z DNIA ..... 2018 R.



SKALA 1:1 000

WYRYS ZE ZMIANY STUDIUM UWARUNKOWAŃ I KIERUNKÓW  
ZAGOSPODAROWANIA PRZESTRZENNEGO GMINY DOBRE

Granica terenów objętych miejscowym planem



LEGENDA

OZNACZENIA STANOWIĄCE USTALENIA OBOWIĄZUJĄCE PLANU

GRANICE OBSZARU OBJĘTEGO USTALENIAMI PLANU  
LUB RÓŻNYCH ZASADACH ZAGOSPODAROWANIA  
Nieprzekraczalne linie zabudowy

P  
TERENY ZABUDOWY PRODUKCYJNEJ

WS  
TERENY WÓD POWIERZCHNIOWYCH ŚRÓDLĄDOWYCH

ZN  
TERENY ZIELENI NIEURZĄDZONEJ

KDW  
TERENY DROGI WEWNĘTRZNEJ

ZWYMIAROWANE WZAJEMNE ODLEGŁOŚCI  
ELEMENTÓW ZAGOSPODAROWANIA

OZNACZENIA STANOWIĄCE INFORMACJE DODATKOWE PLANU  
- POZA OPRACOWANIEM

TERENY KOMUNIKACJI DROGOWEJ

