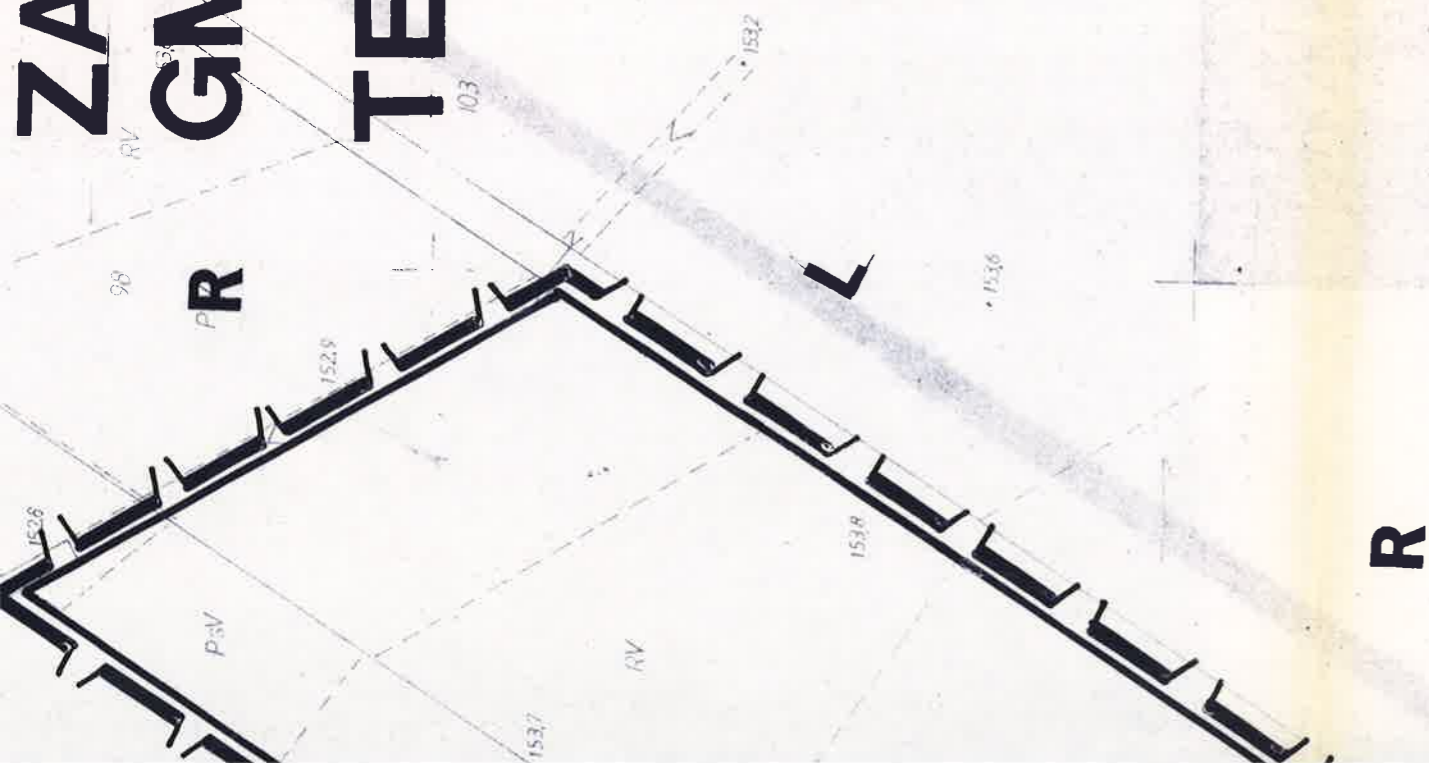






ZAGOSPODAROWANIA PRZ GMINY DOBRE DLA CZĘŚ TEREN POWIERZCHNIOWE

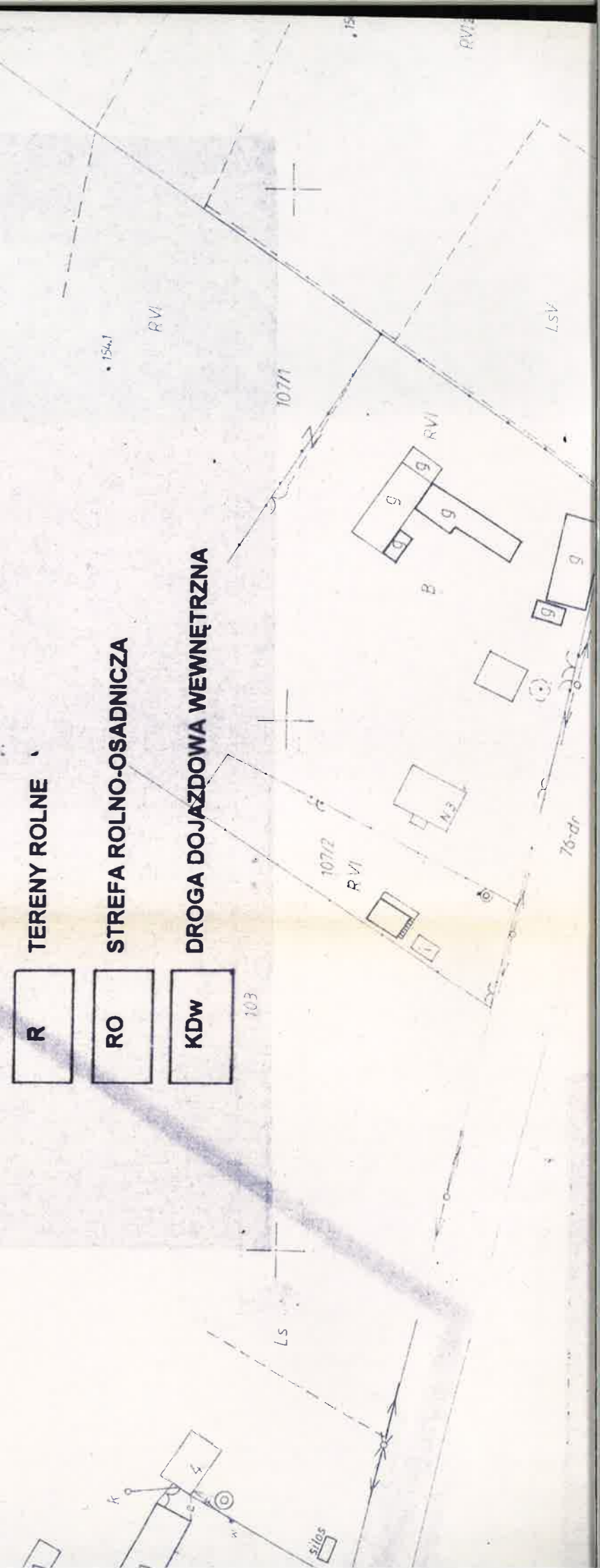


OZNACZENIA OBOWIĄZUJĄCE

	GRANICE OPRACOWANIA
	LINIE ROZGRANICZAJĄCE TERENY O RÓŻNYCH FUNKCJACH ZASADACH ZAGOSPODAROWANIA - ŚCISŁE OKREŚLONE
	TEREN POWIERZCHNIOWEJ EKSPLOATACJI
	ISTNIEJĄCE LINIE NAPOWIERTRZNA NISKIEGO NAPIĘCIA 0,4 kV

OZNACZENIA INFORMACYJNE

L	TERENY LASÓW
R	TERENY ROLNE
RO	STREFA ROLNO-OSADNICZA
KDw	DROGA DOJAZDOWA WEWNĘTRZNA



OWEJ EKSPLOATACJI

SKALA 1:1000

ZAŁĄCZNIK NR 1

DO UCHWAŁY NR X/83/03.....

RADY GMINY DOBRE

Z DNIA 24.10.03.....

ogłoszony w Dz. Urz. Woj. Mazowieckiego
Nr 299, poz 7913 z dn 27.XI.2003r

